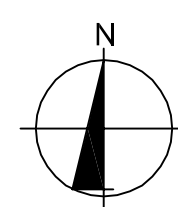
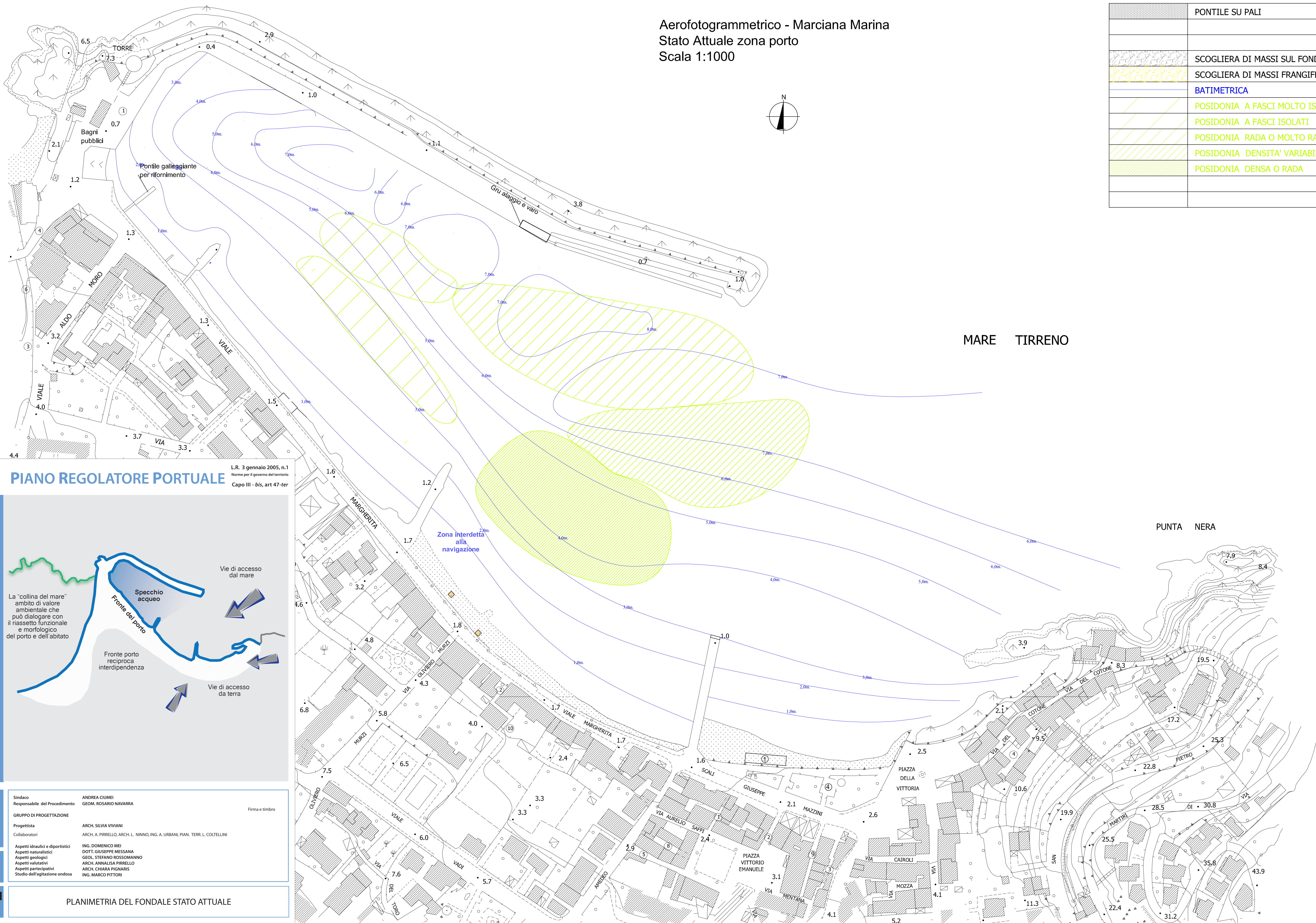


Aerofotogrammetrico - Marciana Marina  
Stato Attuale zona porto  
Scala 1:1000



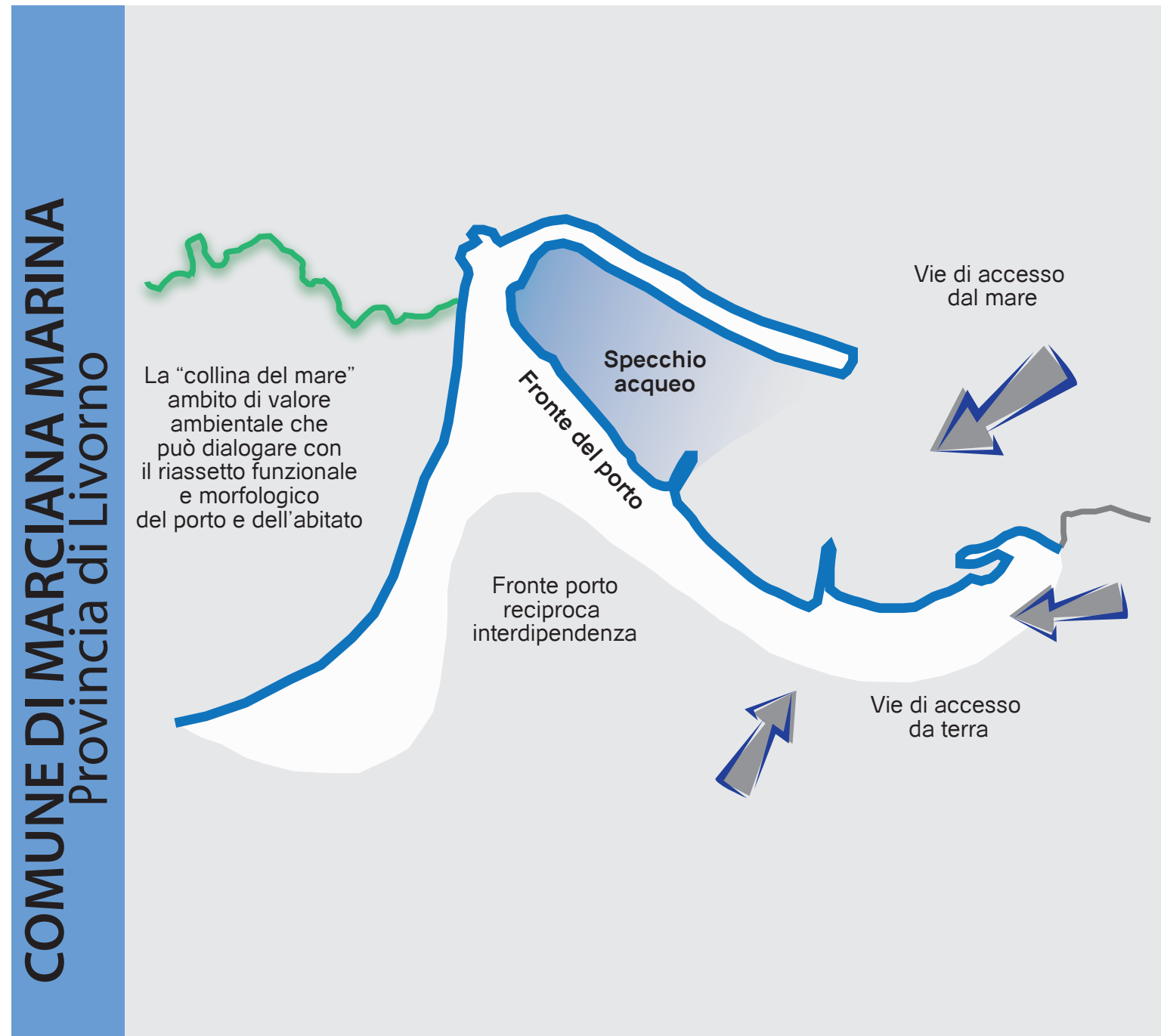
LEGENDA

	PONTILE SU PALI
	SCOGLIERA DI MASSI SUL FONDO
	SCOGLIERA DI MASSI FRANGIFLUTTI
	BATIMETRICA
	POSIDONIA A FASCI MOLTO ISOLATI
	POSIDONIA A FASCI ISOLATI
	POSIDONIA RADA O MOLTO RADA
	POSIDONIA DENSITA' VARIABILE



PIANO REGOLATORE PORTUALE

L.R. 3 gennaio 2005, n.1  
Norme per il governo del territorio  
Capo III - bis, art 47-ter



Sindaco	ANDREA CIUMI	Firma e timbro
Responsabile del Procedimento	GEOM. ROSARIO NAVARRA	
GRUPPO DI PROGETTAZIONE		
Progettista	ARCH. SILVIA VIVIANI	
Collaboratori	ARCH. A. PIRRELLI, ARCH. L. NINNO, ING. A. URBANI, PIAN. TERR. L. COSELLINI	
Aspetti idraulici e diportistici	ING. DOMENICO MEI	
Aspetti naturalistici	DOTT. GIUSEPPE MESSANA	
Aspetti geologici	GEOL. STEFANO ROSSOMANNO	
Aspetti valutativi	ARCH. ANNALISA PIRRELLI	
Aspetti partecipativi	ARCH. CHIARA PIGNARIS	
Studio dell'agitazione ondosa	ING. MARCO PITTORI	

QC.A1  
02  
PLANIMETRIA DEL FONDALE STATO ATTUALE

COMUNE DI MARCIANA MARINA  
Provincia di Livorno